

وزارة الأشغال وشئون البلديات والتخطيط العمراني

قرار رقم (١٦٧) لسنة ٢٠١٨

بشأن تغيير تصنيف عقار في منطقة الشاخورة - مجمع ٤٨١

وزير الأشغال وشئون البلديات والتخطيط العمراني:

بعد الاطلاع على قانون تنظيم المباني الصادر بالمرسوم بقانون رقم (١٣) لسنة ١٩٧٧ وتعديلاته، وعلى الأخص المادة (٢٠) منه،
وعلى المرسوم بقانون رقم (٢) لسنة ١٩٩٤ بشأن التخطيط العمراني، ولائحته التنفيذية الصادرة بالقرار رقم (١) لسنة ١٩٩٤،
وعلى المرسوم بقانون رقم (٣) لسنة ١٩٩٤ بشأن تقسيم الأراضي المعدة للتعمير والتطوير، ولائحته التنفيذية الصادرة بالقرار رقم (٥٦) لسنة ٢٠٠٩ وتعديلاتها،
وعلى قانون البلديات الصادر بالمرسوم بقانون رقم (٣٥) لسنة ٢٠٠١ وتعديلاته، ولائحته التنفيذية الصادرة بالقرار رقم (١٦) لسنة ٢٠٠٢ وتعديلاتها،
وعلى القانون رقم (٦) لسنة ٢٠٠٥ بتعديل بعض أحكام المراسيم بقوانين بشأن استملاك الأراضي للمنفعة العامة، وتنظيم المباني، والتخطيط العمراني، وتقسيم الأراضي المعدة للتعمير والتطوير، وإشغال الطرق العامة،
وعلى القانون رقم (٣٩) لسنة ٢٠٠٩ بشأن استملاك العقارات للمنفعة العامة،
وعلى المرسوم رقم (٦٨) لسنة ٢٠١٢ بإعادة تنظيم وزارة شئون البلديات والتخطيط العمراني، المعدل بالمرسوم رقم (٤٧) لسنة ٢٠١٧،
وعلى الاشتراطات التنظيمية للتعمير بمختلف المناطق في المملكة الصادرة بالقرار رقم (٢٨) لسنة ٢٠٠٩، المعدل بالقرار رقم (٥٥) لسنة ٢٠١٦،
وبعد العرض على المجلس البلدي لبلدية المنطقة الشمالية،
وعلى موافقة اللجنة العليا للتخطيط العمراني،
وبناءً على الدراسات الاجتماعية والعمرانية والتخطيطية للمنطقة،
وعلى ما عرض علينا من هيئة التخطيط والتطوير العمراني،

قرر الآتي:

مادة (١)

يغير تصنيف العقار رقم ٠٤٠٣٩٩٢٥ الكائن بمنطقة الشاخورة مجمع ٤٨١ إلى تصنيف

مناطق الخدمات والمرافق العامة (PS) وفقاً لما هو وارد في الخارطة المرافقة لهذا القرار، وتطبق عليها الاشتراطات التنظيمية للتعمير الواردة في قرار رئيس مجلس الوزراء رقم (٢٨) لسنة ٢٠٠٩.

مادة (٢)

يلغى كل نص يتعارض مع هذا القرار.

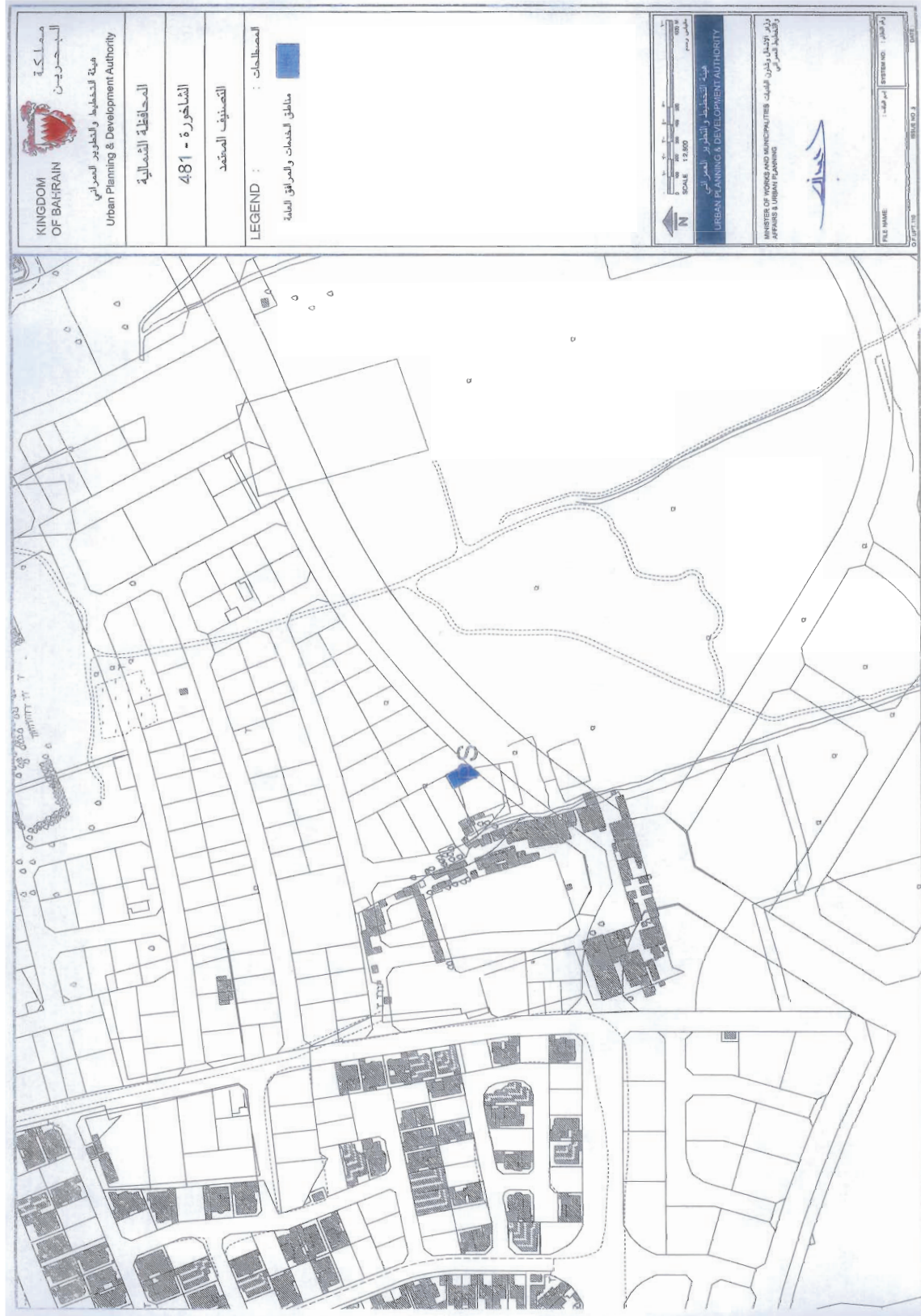
مادة (٣)



يُنشر هذا القرار في الجريدة الرسمية، ويُعمل به من اليوم التالي لتاريخ نشره.

وزير الأشغال وشئون البلديات والتخطيط العمراني

عصام بن عبدالله خلف

صدر بتاريخ: ١ صفر ١٤٤٠ هـ
الموافق: ١٠ أكتوبر ٢٠١٨ م



 <p>KINGDOM OF BAHRAIN مملكة البحرين</p>	<p>هيئة التخطيط والتطوير العمراني Urban Planning & Development Authority</p>
<p>المحافظة الشمالية</p>	
<p>الشاحورة - 481</p>	
<p>التصنيف الممتد</p>	
<p>المصطلحات :</p>	
<p>LEGEND :</p>	
<p>مناطق الخدمات والمرافق العامة</p>	
	
<p>SCALE 1:2,500</p>	
<p>هيئة التخطيط والتطوير العمراني URBAN PLANNING & DEVELOPMENT AUTHORITY</p>	
<p>MINISTER OF WORKS AND MUNICIPALITIES وزارة الأشغال والمرافق العامة URBANS & URBAN PLANNING</p>	
<p>رسم رقم : SYSTEM NO. 3</p>	<p>اسم الملف : SYSTEM NO. 3</p>
<p>تاريخ الرسم : DATE</p>	<p>رقم الملف : SYSTEM NO. 3</p>